







Ориентировочный баланс зон планируемой территории

Наименование функциональной зоны	Площадь, Га	Процентное соотношение, %
1 Зона участков городского поселения	7.59	67.46
2 Территория линейных объектов и объектов инженерного обеспечения	3.66	32.54
Итого	11.25	100

Условные обозначения

-  Красная линия
-  Граница проектируемой территории
-  Граница проектируемых земельных участков
-  Зона застройки индивидуальными жилыми домами
-  Зона объектов образования
-  Территория линейных объектов дороги

Проект планировки и проект межевания земельного участка расположенного по адресу: Краснодарский край, Крымский р-он, в границах кадастрового квартала 23-15-0606006-916.					
Изм.	Кол.ч.	Лист	№ док.	Подпись	Дата
Разраб.	Дачьо				08.21
Проверил	Маггазина				08.21
Материалы по обоснованию				Стадия	Лист
				ПП	
Схема функционального зонирования М 1:2000				ИП Маггазина Е.В.	
Норм. кон.	Маггазина				08.21