





Ориентировочный баланс зон территории

Наименование функциональной зоны	Площадь, Га	Процентное соотношение, %
1. Зона участков городского поселения	11.25	100
2. Территория линейных объектов и объектов инженерного обеспечения	-	0.00
Итого	11.25	100

Условные обозначения

-  Красная линия
-  Граница проектируемой территории
-  Граница проектируемых земельных участков
-  Зона застройки индивидуальными жилыми домами

- Примечания:
- Объекты федерального и регионального значения на проектируемой территории не значатся и проектом не предусматриваются.
 - Земельных участков, предусмотренных для резервирования и (или) изъятия для государственных или муниципальных нужд проектом не предусмотрены.
 - Проект выполнен в системе координат МСК 23-1, используемой для ведения Единого государственного реестра недвижимости.

Проект планировки и проект межевания земельного участка расположенного по адресу: Краснодарский край, Крымский р-он, в границах кадастрового квартала 23-15-0606006-916.					
Изм.	Кол.ч.	Лист	№ док.	Подпись	Дата
Разраб.	Далько				08.21
Проверил	Магазина				08.21
Материалы по обоснованию				Стадия	Лист
				ПП	
Чертеж по обоснованию межевания территории М 1:2000				ИП Магазина Е.В.	
Норм. кон.	Магазина				08.21