

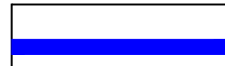







Условные обозначения

-  Проектируемые красные линии
-  Граница проектируемой территории
-  Граница проектируемых земельных участков
-  Зона земельных участков
-  Зона объектов образования
-  Осевые линии дорог
-  Дороги, улицы, проезды
-  Направление движения

$\frac{2}{600}$  2- порядковый номер участка  
600- площадь проектируемого участка

Примечания:

1. Объекты федерального и регионального значения на проектируемой территории не значатся и проектом не предусматриваются.
2. Земельных участков, предусмотренных для резервирования и (или) изъятия для государственных или муниципальных нужд проектом не предусмотрены.
3. Проект выполнен в системе координат МСК 23.1, используемой для ведения Единого государственного реестра недвижимости.

Проект планировки и проект межевания земельного участка					
расположенного по адресу: Краснодарский край, Крымский р-он, в границах кадастрового квартала 23-15-0606006-916.					
Изм.	Кол.уч.	Лист	№ док.	Подпись	Дата
	Разраб.	Лавров			08.21
	Проверил	Магзина			08.21
Основная часть				Стадия	Лист
				ПП	
Схема организации движения транспорта.				ИП Магзина Е.В.	
Схема планировки территории					
Норм. кон.	Магзина				08.21