




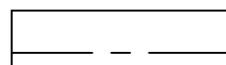
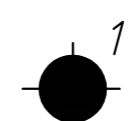


Условные обозначения

-  Красная линия
-  Граница проектируемой территории
-  Граница проектируемых земельных участков
-  Зона застройки индивидуальными жилыми домами
-  Зона объектов образования
-  Территория линейных объектов - дороги
- $\frac{2}{600}$  2- порядковый номер участка  
600- площадь проектируемого участка
-  Поворотная точка участка

Ориентировочный баланс зон планируемой территории

Наименование функциональной зоны	Площадь, Га	Процентное соотношение, %
1. Зона участков городского поселения	7.59	67.46
2. Территория линейных объектов и объектов инженерного обеспечения	3.66	32.54
Итого	11.25	100

Примечания:  
 1. Объекты федерального и регионального значения на проектируемой территории не значатся и проектом не предусматриваются.  
 2. Земельных участков, предусмотренных для резервирования и (или) изъятия для государственных или муниципальных нужд проектом не предусмотрены.  
 3. Проект выполнен в системе координат МСК 23.1, используемой для ведения Единого государственного реестра недвижимости.

Проект планировки и проект межевания земельного участка				расположенного по адресу: Краснодарский край, Крымский р-он, в границах кадастрового квартала 23-15-0606006-916.		
Изм.	Кал.ч.	Лист	№ док.	Подпись	Дата	
					08.21	
Разраб.	Далько				08.21	
Проверил	Магазина				08.21	
Основная часть				Стадия	Лист	Листов
				ПП		
Чертеж межевания территории				ИП Магазина Е.В.		
М 1:2000						
Норм. кон.	Магазина				08.21	