





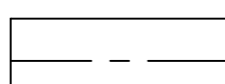
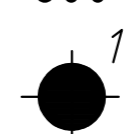


**Условные обозначения**

-  Красная линия
-  Граница проектируемой территории
-  Граница проектируемых земельных участков
-  Зона застройки индивидуальными жилыми домами
-  Зона транспортной инфраструктуры
-  Зона зеленых насаждений общего пользования
-  Территория линейных объектов - дороги
- $\frac{2}{600}$  2- порядковый номер участка  
600- площадь проектируемого участка
-  Поворотная точка участка

Ориентировочный баланс зон планируемой территории

Наименование функциональной зоны	Площадь, Га	Процентное соотношение, %
1. Зона участков городского поселения	18,79	68,8
2. Территория линейных объектов и объектов инженерного обеспечения	8,51	31,2
Итого	27,3	100

Примечания:  
 1. Объекты федерального и регионального значения на проектируемой территории не значатся и проектом не предусматриваются.  
 2. Земельных участков, предусмотренных для резервирования и (или) изъятия для государственных или муниципальных нужд проектом не предусмотрены.  
 3. Проект выполнен в системе координат МСК 23.1, используемой для ведения Единого государственного реестра недвижимости.

				Проект планировки и проект межевания земельного участка расположенного по адресу: Краснодарский край, Крымский р-он, в границах кадастрового квартала 23-15-0606001.224.9.		
Изм.	Кал.уч.	Лист	№ док.	Подпись	Дата	
	Разраб.	Дальо			08.21	
	Проверил	Магазина			08.21	
				Основная часть		Стадия Лист Листов
				Чертеж межевания территории М 1:2000		ИП Магазина Е.В.
Норм. кон.	Магазина				08.21	