






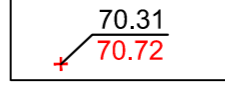
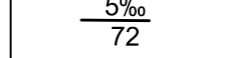
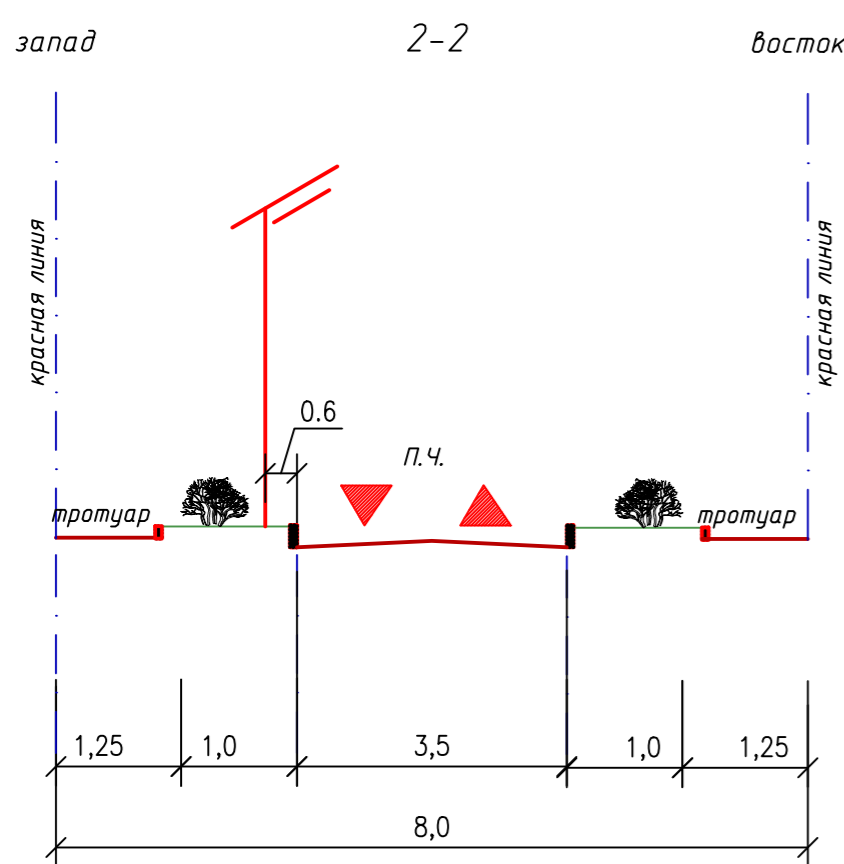


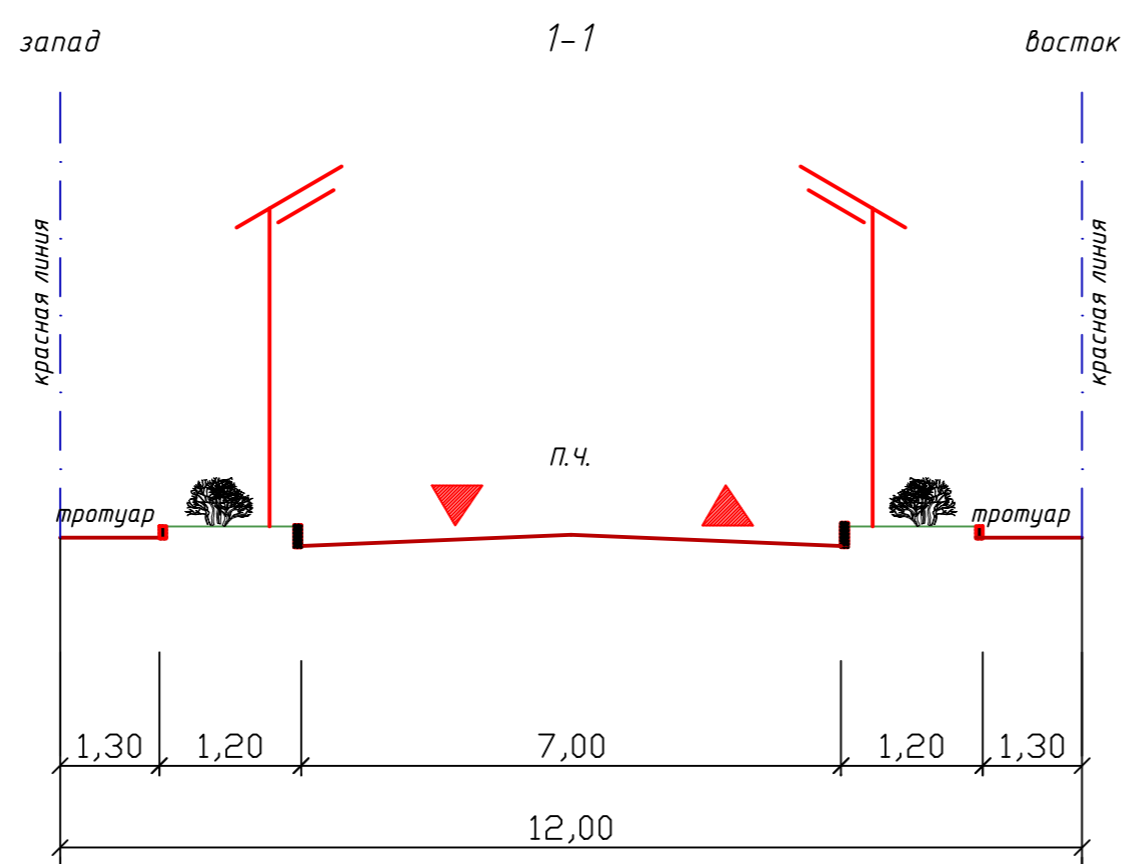
Условные обозначения

-  Красная линия
-  Граница проектируемой территории
-  Граница проектируемых земельных участков
-  Санитарно-защитная зона подземного газопровода
- $\frac{2}{600}$   
2 - порядковый номер участка  
600 - площадь проектируемого участка
-  Зона зеленых насаждений общего пользования
-  Территория линейных объектов - дороги
-  Зона транспортной инфраструктуры
- Прочее**
-  Проектная (красная) отметка Точка перелома продольного профиля Существующая (черная) отметка
-  Уклон в промиллях Направление продольного уклона Расстояние в метрах между переломными точками

Проектируемый профиль



Проектируемый профиль



				Проект планировки и проект межевания земельного участка расположенного по адресу: Краснодарский край, Крымский р-он, в границах кадастрового квартала 23-15-06060012249.					
Изм.	Кал.ч.	Лист	№ док.	Подпись	Дата	Материалы по обоснованию	Стадия	Лист	Листов
Разраб.	Далько	Магазина	08.21				ПП		
Проверил	Магазина	08.21				Схема вертикальной планировки и инженерной подготовки территории		ИП Магазина Е.В.	
Норм. кон.	Магазина	08.21			М 1:2000				