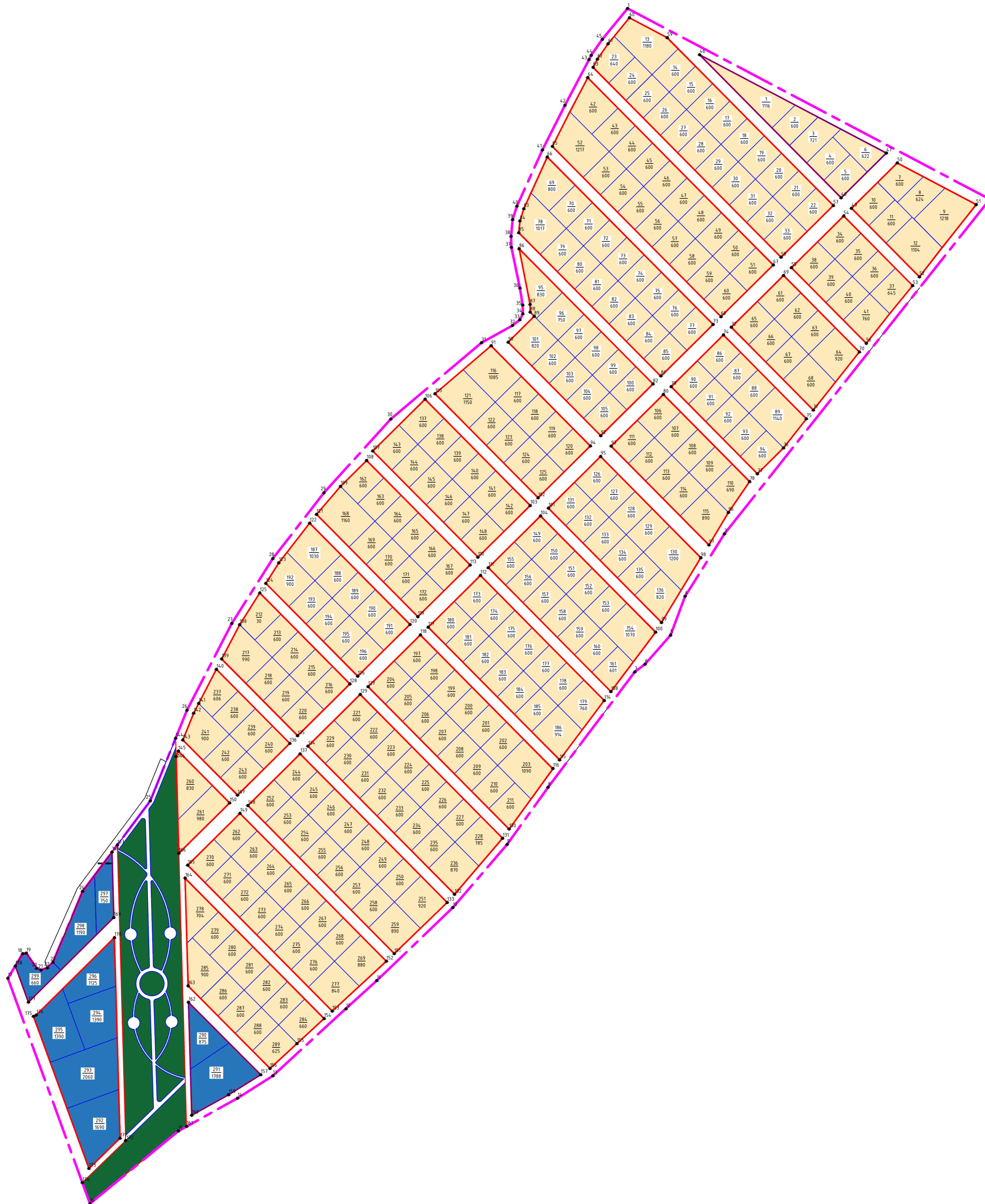
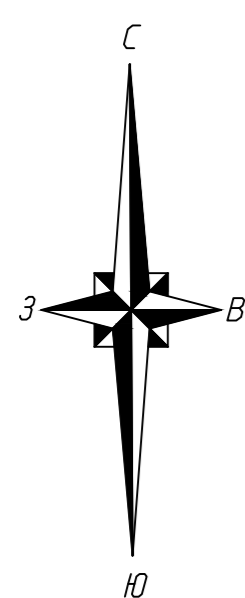










Разбивочный чертеж красных линий М1:5000



Условные обозначения

-  Проектируемые красные линии
-  Граница проектируемой территории
-  Граница проектируемых земельных участков
-  Зона земельных участков
-  Зона транспортной инфраструктуры
-  Зона зеленых насаждений общего пользования
-  2 - порядковый номер участка
-  600 - площадь проектируемого участка

Номер точки	КООРДИНАТЫ	
	X	Y
1	465211.280	1297903.490
2	465055.660	1298199.170
3	464782.610	1297982.560
4	464731.720	1297950.420
5	464700.010	1297938.580
6	464676.320	1297917.790
7	464669.990	1297909.360
8	464575.800	1297838.600
9	464529.280	1297805.190
10	464477.750	1297760.880
11	464418.110	1297698.820
12	464395.146	1297673.719
13	464340.490	1297614.033
14	464322.200	1297585.200
15	464295.480	1297537.010
16	464236.190	1297464.820
17	464420.060	1297397.800
18	464440.120	1297409.940
19	464440.600	1297412.830
20	464428.180	1297421.230
21	464426.770	1297424.830
22	464428.540	1297430.010
23	464433.100	1297434.540
24	464491.070	1297458.800
25	464564.820	1297514.010
26	464638.810	1297543.930
27	464709.590	1297580.510
28	464762.460	1297613.970
29	464816.150	1297655.720
30	464876.250	1297710.200
31	464938.600	1297784.290
32	464952.590	1297809.430
33	464957.340	1297815.550
34	464962.200	1297818.020
35	464969.310	1297817.970
36	464983.190	1297815.640
37	465016.460	1297808.700
38	465025.360	1297808.440
39	465039.100	1297809.720
40	465050.050	1297813.210
41	465095.920	1297834.000
42	465132.310	1297852.360
43	465169.600	1297872.000
44	465173.090	1297873.780
45	465186.160	1297882.860
46	465173.537	1297962.319
47	465093.343	1298114.689
48	465056.816	1298077.801
49	465048.336	1298086.260
50	465085.269	1298123.589

Номер точки	КООРДИНАТЫ	
	X	Y
51	465051.293	1298188.047
52	464992.327	1298141.705
53	464985.152	1298136.144
54	465042.006	1298079.862
55	464999.807	1298037.210
56	464938.072	1298098.323
57	465050.534	1298071.420
58	465008.292	1298028.725
59	465187.450	1297935.878
60	465203.693	1297905.023
61	465182.539	1297887.650
62	465169.972	1297878.920
63	465163.264	1297875.398
64	465154.905	1297871.009
65	465098.758	1297842.152
66	465090.176	1297837.984
67	465002.005	1298022.370
68	464959.800	1297979.712
69	464993.477	1298030.812
70	464931.023	1298092.637
71	464883.672	1298055.074
72	464951.272	1297988.154
73	464953.470	1297973.314
74	464944.942	1297981.756
75	464876.549	1298049.423
76	464852.755	1298030.763
77	464831.675	1298009.456
78	464825.309	1298003.094
79	464902.762	1297939.124
80	464896.413	1297932.707
81	464911.529	1297930.698
82	464904.940	1297924.263
83	465047.893	1297818.820
84	465037.897	1297815.634
85	465028.363	1297814.746
86	465015.226	1297815.087
87	464969.831	1297823.966
88	464963.569	1297824.011
89	464960.191	1297827.354
90	464939.084	1297806.069
91	464936.116	1297792.165
92	464862.763	1297881.634
93	464854.233	1297890.074
94	464854.323	1297873.103
95	464845.793	1297881.544
96	464800.123	1297985.795
97	464773.544	1297969.920
98	464763.042	1297963.171
99	464710.345	1297931.194
100	464702.418	1297926.377

Номер точки	КООРДИНАТЫ	
	X	Y
101	464803.588	1297838.886
102	464812.118	1297830.446
103	464805.788	1297824.048
104	464797.272	1297832.478
105	464897.035	1297746.417
106	464892.514	1297738.242
107	464850.308	1297695.583
108	464842.563	1297690.599
109	464821.455	1297669.264
110	464763.588	1297781.395
111	464755.060	1297789.837
112	464748.730	1297783.440
113	464757.259	1297774.997
114	464646.702	1297884.441
115	464598.214	1297848.014
116	464590.941	1297842.550
117	464706.531	1297740.787
118	464700.201	1297734.389
119	464715.059	1297732.345
120	464708.729	1297725.947
121	464798.584	1297649.661
122	464791.419	1297644.089
123	464759.006	1297618.885
124	464742.284	1297608.302
125	464734.481	1297603.363
126	464666.508	1297683.273
127	464658.001	1297691.737
128	464660.201	1297676.895
129	464651.671	1297685.339
130	464544.868	1297806.855
131	464534.310	1297801.519
132	464488.605	1297762.327
133	464481.917	1297756.286
134	464609.467	1297642.681
135	464617.997	1297634.242
136	464611.669	1297627.845
137	464603.184	1297636.331
138	464708.544	1297586.949
139	464680.577	1297572.720
140	464672.167	1297567.957
141	464644.282	1297553.512
142	464636.303	1297549.388
143	464614.503	1297540.573
144	464615.965	1297534.692
145	464605.420	1297536.900
146	464601.003	1297535.114
147	464569.495	1297585.216
148	464560.976	1297593.671
149	464554.594	1297587.220
150	464563.118	1297578.774

Номер точки	КООРДИНАТЫ	
	X	Y
151	464440.188	1297713.136
152	464433.950	1297706.644
153	464393.246	1297662.501
154	464387.150	1297655.872
155	464366.794	1297633.739
156	464346.494	1297611.666
157	464341.335	1297604.107
158	464653.976	1297889.905
159	464324.986	1297577.865
160	464308.325	1297547.804
161	464299.146	1297543.622
162	464400.485	1297545.235
163	464413.896	1297544.861
164	464501.764	1297542.411
165	464512.387	1297544.560
166	464522.121	1297537.337
167	464528.836	1297487.128
168	464523.071	1297482.756
169	464469.642	1297484.295
170	464453.220	1297484.757
171	464289.565	1297489.370
172	464287.714	1297493.924
173	464264.882	1297463.941
174	464253.382	1297458.554
175	464389.037	1297418.687
176	464389.996	1297420.926
177	464400.662	1297414.574
178	464430.090	1297403.870

Примечания:

- Объекты федерального и регионального значения на проектируемой территории не значатся и проектом не предусматриваются.
- Земельных участков, предусмотренных для резервирования и (или) изъятия для государственных или муниципальных нужд проектом не предусмотрены.
- Проект выполнен в системе координат МСК 23.1, используемой для ведения Единого государственного реестра недвижимости.

Проект планировки и проект межевания земельного участка			
расположенного по адресу: Краснодарский край, Крымский р-он, в границах кадастрового квартала 23-15-0606001.224.9.			
Изм.	Кал.ч.	Лист	№ док.
Разраб.	Давыд	08.21	
Проверил	Магазина	08.21	
Основная часть		Страница	Лист
		ПП	
Чертеж красных линий М 1:2000			ИП Магазина Е.В.
Норм. кон.	Магазина	08.21	